







Gemeinde Zeuthen
 Vorhabenbezogener Bebauungsplan der Innenentwicklung Nr.118-2
 "Heinrich-Heine-Straße II"
 Biotopkarte



Bestand/ Biototypen (Code)

-  **07150** Solitär bäume und Baumgruppen
-  **07153** einschichtige oder kleinere Baumgruppen
-  **12260** Wohngebäude mit Gartenbereichen
-  **12652** versiegelte Wege
-  **12830** sonstige Bauwerke (Carports)

Gemeinde Zeuthen Schillerstraße 1 15738 Zeuthen		
Planart:	Biotopkarte	
Planungsphase:	Bestandsaufnahme	
bearbeitet:	Pogoda, Schmidt	
gezeichnet:	Schmidt	
Maßstab:	1:750	Projekt-Nr.: L-21-13
Planformat:	420x297	Datum: 12.01.2022

Projekt:
 Vorhabenbezogener Bebauungsplan
 der Innenentwicklung Nr. 118-2
 "Heinrich-Heine-Straße II"

**Planungsbüro für Stadt
 und Landschaft**
 Schulweg 1
 15711 Königs Wusterhausen
 T 03375 52357-30
 F 03375 52357-69
 info@stadt-land-brehm.de
 www.stadt-land-brehm.de

Stadt
 Land
BREHM