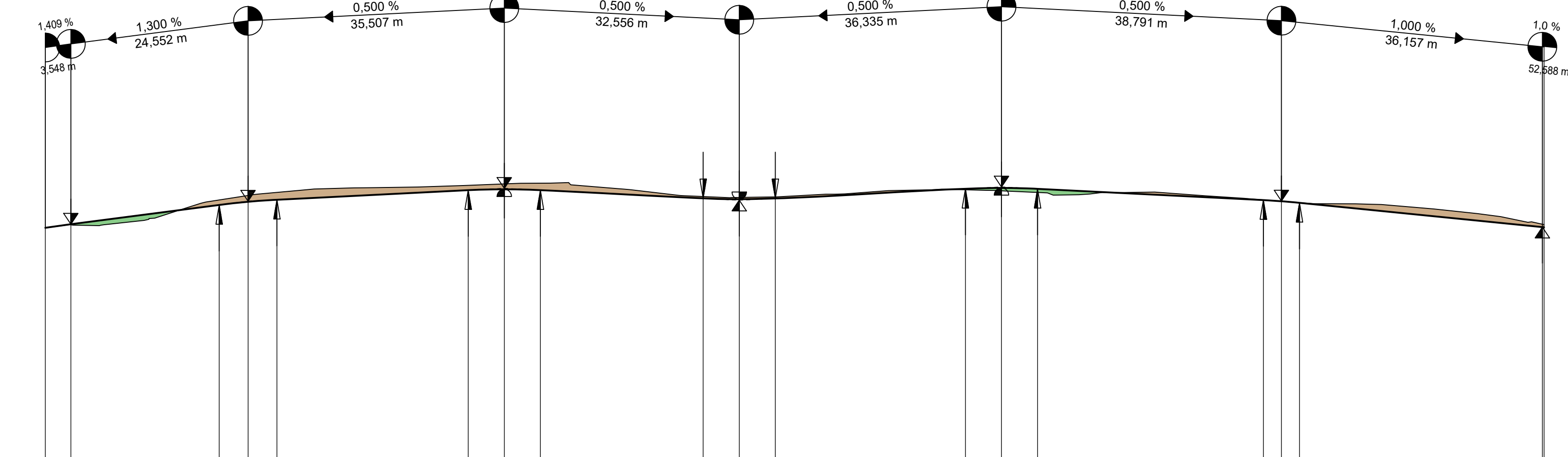


H = KNICK km = 0+003,548 h TS = 36,360 m	H = 1000,000 m T = 4,000 m f = -0,008 m km = 0+028,099 h TS = 36,679 m	H = 1000,000 m T = 5,000 m f = -0,013 m km = 0+063,606 h TS = 36,857 m	H = 1000,000 m T = 5,000 m f = 0,013 m km = 0+096,163 h TS = 36,694 m	H = 1000,000 m T = 5,000 m f = -0,013 m km = 0+132,498 h TS = 36,876 m	H = 1000,000 m T = 2,500 m f = -0,003 m km = 0+171,289 h TS = 36,682 m	H = KNICK km = 0+207,446 h TS = 36,320 m
--	--	--	---	--	--	--



33,00 m ü. NHN

Station	0+000	0+050	0+100	0+150	0+200	0+207.45						
Gradientenhöhe	36,31 36,36	36,57 36,63 36,67 36,70	36,74 36,83 36,84 36,84 36,83	36,77 36,72 36,71 36,71 36,72	36,81 36,85 36,86 36,85 36,84	36,74 36,69 36,68 36,66 36,59	36,39 36,32					
Station Gradiente	0,00 3,55	20,00 24,10 28,10 32,10	40,00	58,61 60,00 63,61 68,61	80,00 91,16 96,16 100,00 101,16	120,00 127,50 132,50 137,50 140,00	160,00 168,79 171,29 173,79	180,00 200,00 207,45				
Geländehöhe	36,31	36,60	36,86	36,90	36,85	36,76	36,76	36,64	36,49	36,32		
Station Gelände	0,00	20,00	40,00	60,00	80,00	100,00	120,00	140,00	160,00	180,00	200,00	207,45

Zeichenerklärung


- Gradientenhochpunkt
 - Gradiententiefpunkt
 - Ausrundungsbeginn Wanne
 - Ausrundungsende Kuppe
 - Damm
 - Einschnitt
- Neigungsbruchpunkt mit Angabe von:**
 Ausrundungshalbmesser
 Tangententlänge
 Stichhöhe
 Bau-km
 Höhe Tangentenschnittpunkt
- Längsneigung und Abstand zum nächsten Neigungsbruchpunkt**
- $H = 20000\text{ m}$
 $T = 362,155\text{ m}$
 $f = 4,372\text{ m}$
 $\text{km} = 0+601,335$
 $h\text{TS} = 415,868\text{ m}$
- $-2,0\%$ 32,50 m $1,811\%$ 49,22 m

Lagebezug: ETRS 89 Höhenbezug: DHHN 92

Index	Datum	Name	Änderung

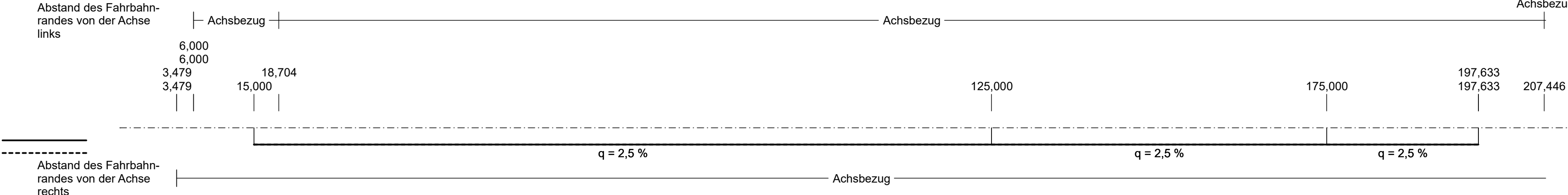
Krümmung

Maßstab 25/R [cm]



Querneigung

Maßstab: 5,00 % / cm [cm]



Plangrundlage: Verm.-Büro D. Schmidt, Inh. Mario Seume, Bahnhofstraße 6, 15926 Luckau; Vermessung von März 2018

Bauherr: **Gemeinde Zeuthen**
Landkreis Dahme-Spreewald
Schillerstraße 1
15738 Zeuthen
Tel. 033762 753-0
Fax 033762 753-573

Planverfasser: **VOIGT INGENIEURE**
VOIGT INGENIEURE GmbH Luckau
Am Damm 8
15926 Luckau
Tel. 03544/557 07 00
Fax 03544/557 07 11
Luckau, den 03.06.2022

Projekt: **Gemeinde Zeuthen**
Ausbau der Mozartstraße

Phase: **Vorplanung**

Bearbeitet	Böhme	Maßstab: 1 : 500 / 50
Gezeichnet	Hapke	
Geprüft	Stephan	Zeichnung Nr.: 3
Datum	02.06.2022	
Projektnummer:	208-2486	

Gewerk: **Verkehrsanlagen**