






**Legende Schutzgebiete:**

-  geplante Baustrecke
-  Naturschutzgebiet "Flutgrabenaue Waltersdorf" Gebiets-ID-Nr.: 3647-501
-  Naturschutzgebiet "Höllengrund - Pulverberg" Gebiets-ID-Nr.: 3647-502

-  Bodendenkmal Nr.:
-  FFH Lebensraumtypen Alte bodensaure Eichenwälder auf Sandebenen Quercus robur geschütztes Biotop 6610 Drahtschmielen Eichenwald

**Legende - Forst:**

- Oberförsterei: Königs Wusterhausen
- Revier: Schönefeld
- Abteilungen: 
- Abteilung Nr.: 

Bauherr:

Gemeinde Zeuthen  
Schillerstraße 1  
15738 Zeuthen  
Tel.: 033762/753-0  
Fax.: 033762/753-573



Planverfasser:

**VOIGT INGENIEURE**

VOIGT INGENIEURE GmbH Luckau  
Am Damm 8  
15926 Luckau  
Tel.: 03544/50 23-0  
Fax: 03544/50 23-90  
Luckau, den 19.12.2022

Projekt:

**Gemeinde Zeuthen  
Radweg an der L402, vom Kreisverkehr (Knoten L400 / L402)  
bis zum Sportplatz (Ende südl. Gehweg)**

Phase:

Entwurfsplanung

Weitergabe sowie Vervielfältigung dieser Unterlage, Verwertung und Mitteilung ihres Inhaltes nicht gestattet, soweit nicht schriftlich zugestanden.

Planart:

Übersichtslageplan

Bearbeitet	Kolkwitz	Maßstab:	1 : 10.000
Gezeichnet	Hapke		

Gewerk:

Verkehrsanlagen

Geprüft	Stephan	Zeichnung Nr.:	3
Datum	19.12.2022		

Projektnummer:	208-2550
----------------	----------