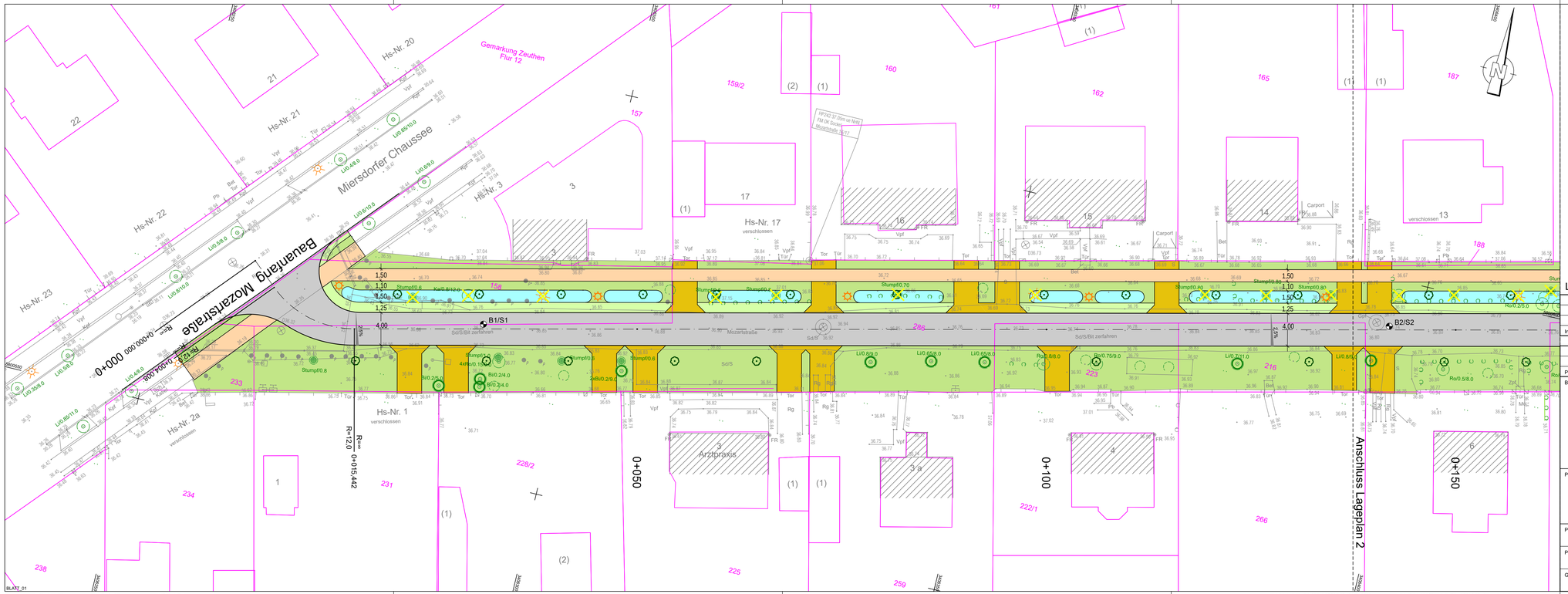

Zeichenerklärung

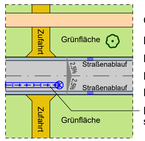

- Gehweg
- Baumpflanzung
- Entwässerungsrinne
- Fahrbahn mit Achse
- Entwässerungsrinne
- Regenwasser-schacht mit Rigole

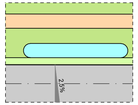

- Gehweg
- Grünfläche
- Entwässerungsmulde
- Bankett
- Fahrbahn mit Achse

- Planung - Straßenbeleuchtung
- Planung - Baumpflanzung
- vorh. Straßenbeleuchtung - Rückbau
- vorh. Baum - Fällung
- vorh. Baumstumpf - Rodung
- vorh. Baum - Baumschutz notwendig

- Rodung der vorhandenen Sträucher
- Rückbau der vorhandenen Poller

Ingenieurbüro Bauer GmbH

- Bohrung/Sondierung (05.02.2018)
- Schurf

1 2

Lagebezug: ETRS 89 Höhenbezug: DHHN 92

Index	Datum	Name	Änderung
1	23.08.2022	Böhme / Hapke	Ergänzung Baumpflanzungen auf der Nordseite

Plangrundlage: Verm.- Büro D. Schmidt, Inh. Mario Seume; Bahnhofstraße 6; 15926 Luckau; Vermessung von März 2018

Bauherr:

Gemeinde Zeuthen
Landkreis Dahme-Spreewald
Schillerstraße 1
15738 Zeuthen

Tel. 033762 753-0
Fax 033762 753-573

Planverfasser:

VOIGT INGENIEURE

VOIGT INGENIEURE GmbH Luckau
Am Damm 8
15926 Luckau
Tel. 03544/557 07 00
Fax 03544/557 07 11

Luckau, den 03.06.2022

Projekt:

Gemeinde Zeuthen
Ausbau der Mozartstraße

Phase: Vorplanung

Planart: Lageplan - Variante 2a

Gewerk: Verkehrsanlagen

Bearbeitet	Böhme	Maßstab: 1 : 250
Gezeichnet	Hapke	
Geprüft	Stephan	
Datum	02.06.2022	Zeichnung Nr.: 4.4.1
Projektnummer:	208-2486	