

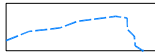

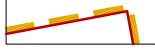





Legende

-  Flurstücksgrenze/ -bezeichnung
-  Gebäude
-  Verlauf der Uferlinie (ungefähr)
-  Grenze Flächennaturdenkmal - FND (ungefährer Verlauf lt. Geoportal LDS)
-  Grenze des Vorhabens (Baugebiet)
-  Geltungsbereich Bebauungsplan (Entwurf)

0 20 40 80 m M 1 : 2.000 [DIN A4]

Kartengrundlagen:  
 - Automatisierte Liegenschaftskarte  
 - Luftbild: bb-viewer.geobasis-bb.de

Gemeinde Zeuthen  
 Bebauungsplan "Fontaneallee 27" (Arbeitstitel)

**Geltungsbereich vorhabenbezogener B-Plan (Vorschlag)** **06/2023**

Bearbeitung: ewS StadtSanierungsgesellschaft mbH